

PLANTA BAIXA  
Escala: 1:300

RE  
PT

AV. BOULEVARD DAS ÁGUAS  
AVENIDA 2

AV. BOULEVARD DAS ÁRVORES

QUADRA 09 - LOTE 17  
ÁREA COMERCIAL

QUADRA 13 - LOTE 22  
256 UNIDADES



Planta de Situação  
Escala: 1:1250

CONVENÇÕES

- RODOVIA / ESTRADA **I** POSTE
- LINHA DE ENERGIA ELÉTRICA **①** PONTO DE ESTAÇÃO
- CURVA DE NÍVEL **1** COTA
- ÁRVORE **479,00** CERCA
- PERFIL NATURAL DO TERRENO **---** LIMITE APARENTE

PLANTA DE IMPLANTAÇÃO DA ESCOLA

TIPO DE PROJETO: **PLANTA DE IMPLANTAÇÃO DA ESCOLA**  
 PROPRIETÁRIO: **PREFEITURA MUNICIPAL DE MARTUBA**  
 MUNICÍPIO: **MARTUBA** LOCALIDADE: **SEDE DO MUNICÍPIO**  
 ESTÁDIO / UF: **PARÁ**  
 APROVAÇÃO TRANSPORTAÇÃO:  
 AVENIDA 2 S/N - CONJUNTO BELLA CITTÁ  
 DATA: **FEVEREIRO/2016** ESCALA: **INDICADAS**

ÁREA (m²) ASSINATURAS

2.400,00 PROPRIETÁRIO

PERÍMETRO (m) CÓDIGO CREDENCIAMENTO

200,00 DESENHO:

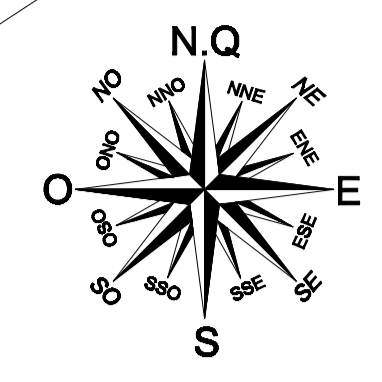
Arquiteta Keily Cristina Souza da Silva  
CREA N.º 10.415 D - CREA-PA

IMP

01

03

A-1 B-1 C-1 D-1 E-1 F-1 G-1 H-1



PASSAGEM LIBERDADE

AVENIDA SÃO FRANCISCO



**CONVENÇÕES**

	RODOVIA / ESTRADA	<b>I</b>	POSTE
	LINHA DE ENERGIA ELÉTRICA	<b>Ⓛ</b>	PONTO DE ESTAÇÃO
	CURVA DE NÍVEL		COTA
	ÁRVORE	<b>479,00</b>	CERCA
	PERFIL NATURAL DO TERRENO		LIMITE APARENTE

TIPO DE PROJETO:	<b>PLANTA DE IMPLANTAÇÃO CRECHE TIPO B</b>		
PROPRIETÁRIO:	<b>PREFEITURA MUNICIPAL DE MARITUBA</b>		
MUNICÍPIO:	MARITUBA	LOCALIDADE:	BAIRRO NOVA UNIÃO
ESTADO / UF:	PARÁ		
MATRÍCULA / TRANSFERÊNCIA:			
ENDEREÇO:	<b>AV SÃO FRANCISCO</b>		
DATA:	OCTUBRO / 2013	ESCALA:	INDICADAS
ÁREA (m²)	ASSINATURAS		
	2.800,00	PROPRIETÁRIO	
PERÍMETRO (m)	CÓDIGO CREDENCIAMENTO		
	220,00	DESENHOCADOR: VALTER NUNES	

PLANTA DE IMPLANTAÇÃO  
Escala: 1:250

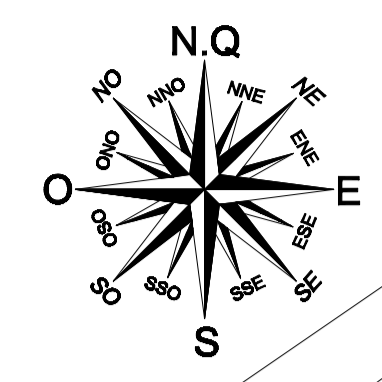
Kelly Cristina Souza de Silva  
Arquiteta  
CREA Nº 10.415 D - CREA-PA

**IMP**

**01 / 04**

A-1 B-1 C-1 D-1 E-1 F-1 G-1 H-1

A-1 B-1 C-1 D-1 E-1 F-1 G-1 H-1



PASSAGEM CEARA

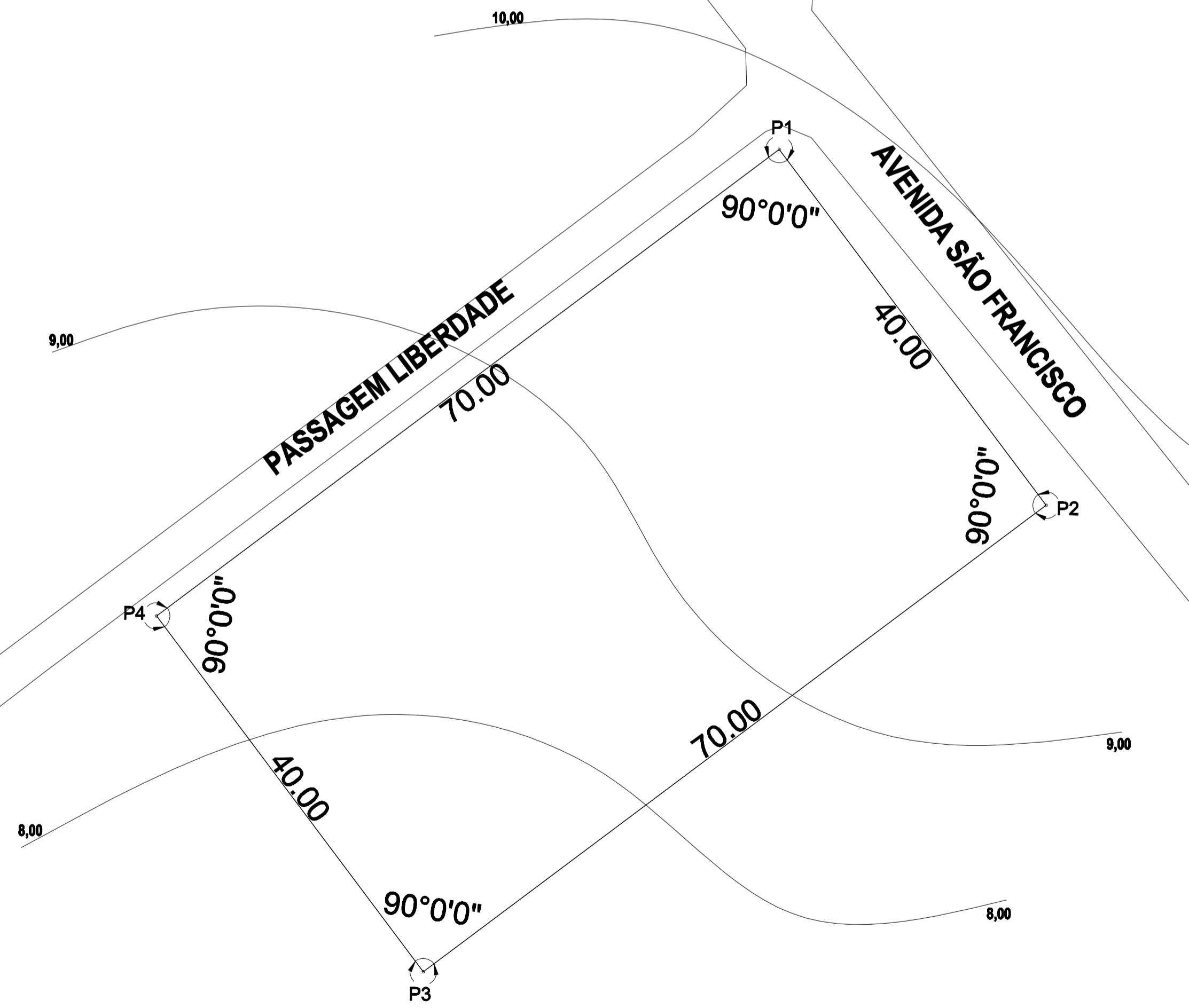
AVENIDA SÃO FRANCISCO

RUA BOM JESUS

PASSAGEM LIBERDADE

QUADRO DE CONSTRUCCION					
VERTICE	LADO	DIST.	ANGULO	ESTE	NORTE
P1	P1 - P2	40.00	89°59'00"	795921.306	9850905.458
P2	P2 - P3	70.00	90°0'0"	795945.296	9850873.450
P3	P3 - P4	40.00	89°59'00"	795889.282	9850831.468
P4	P4 - P1	70.00	90°0'0"	795865.293	9850863.478

Area: 2800.00 m²  
 Area: 0.28000 ha  
 Perimetro: 220.00 m



**CONVENÇÕES**

	RODOVIA / ESTRADA	<b>I</b>	POSTE
	LINHA DE ENERGIA ELÉTRICA	<b>1</b>	PONTO DE ESTAÇÃO
	CURVA DE NÍVEL		COTA
	ÁRVORE	<b>479,00</b>	CERCA
	PERFIL NATURAL DO TERRENO		LIMITE APARENTE

TIPO DE PROJETO:	PLANTA DE IMPLANTAÇÃO CRECHE TIPO B		
PROPRIETÁRIO:	PREFEITURA MUNICIPAL DE MARITUBA		
MUNICÍPIO:	MARITUBA	LOCALIDADE:	BAIRRO NOVA UNIÃO
ESTADO / UF:	PARÁ		
MATRÍCULA / TRANSFERÊNCIA:			
ENDEREÇO 1:	AV SÃO FRANCISCO		
DATA:	OCTUBRO / 2013	ESCALA:	INDICADAS
ÁREA (m²)	2.800,00	ASSINATURAS	
		PROPRIETÁRIO	
PERÍMETRO (m)	220,00	CÓDIGO CREDENCIAMENTO	
		DESENHO/CAD: VALTER NUNES	

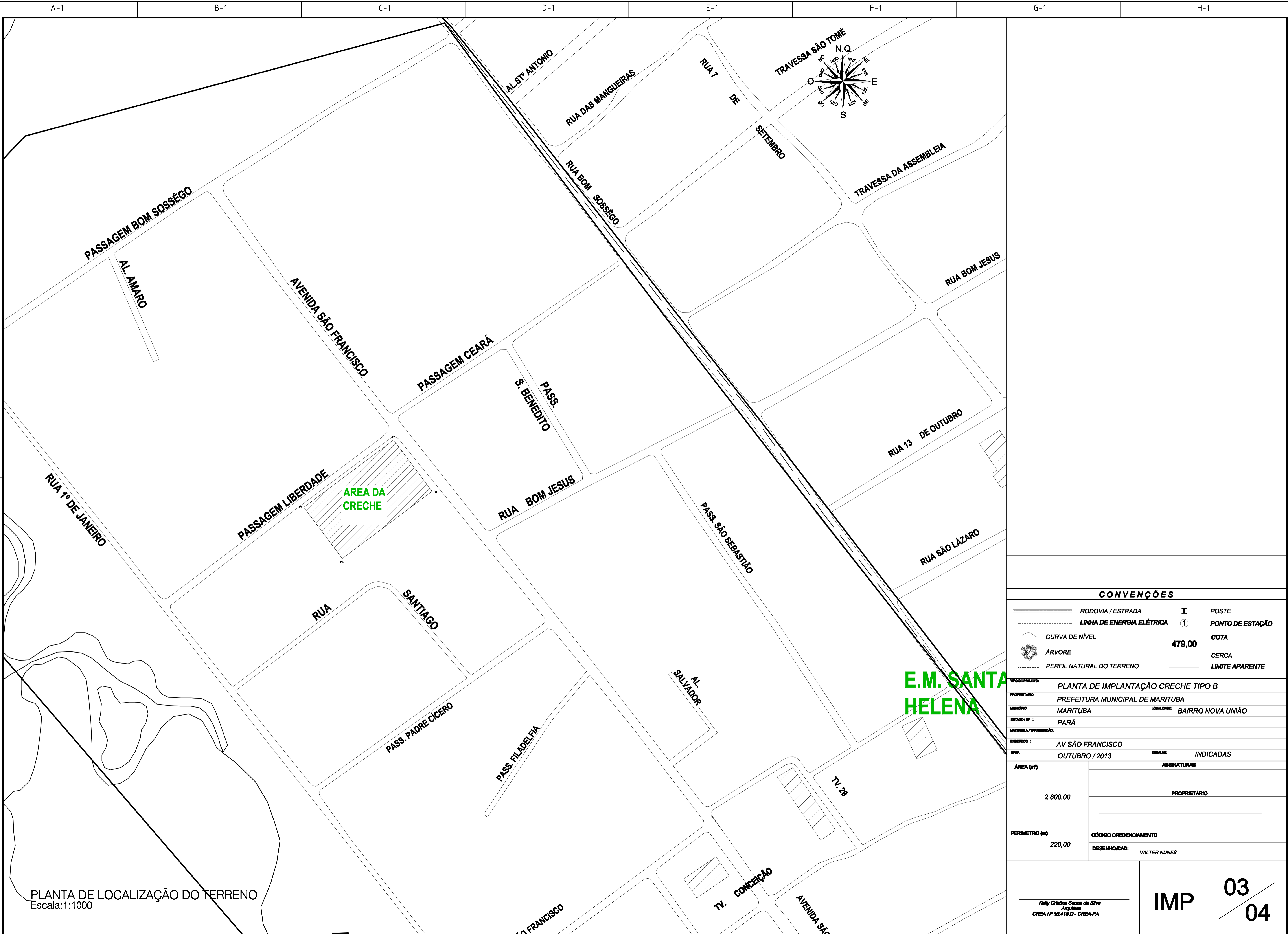
LEVANTAMENTO PLANIALTIMETRICO  
 Escala: 1:350

Kelly Cristina Souza de Silva  
 Arquiteta  
 CREA Nº 10.415 D - CREA-PA

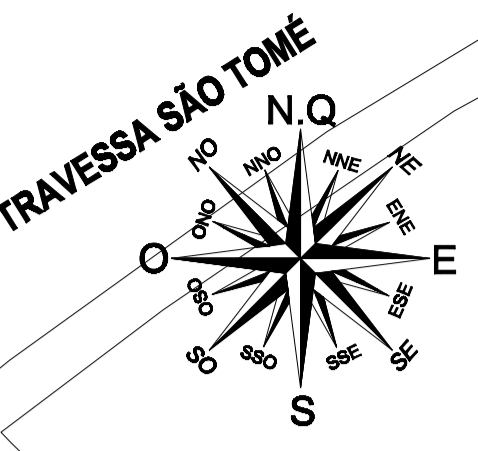
**IMP**

**02 / 04**

A-1 B-1 C-1 D-1 E-1 F-1 G-1 H-1



PLANTA DE LOCALIZAÇÃO DO TERRENO  
Escala: 1:1000



**CONVENÇÕES**

	RODOVIA / ESTRADA		POSTE
	LINHA DE ENERGIA ELÉTRICA		PONTO DE ESTAÇÃO
	CURVA DE NÍVEL		COTA
	ÁRVORE		CERCA
	PERFIL NATURAL DO TERRENO		LIMITE APARENTE

TIPO DE PROJETO:	PLANTA DE IMPLANTAÇÃO CRECHE TIPO B		
PROPRIETÁRIO:	PREFEITURA MUNICIPAL DE MARITUBA		
MUNICÍPIO:	MARITUBA	LOCALIDADE:	BAIRRO NOVA UNIÃO
ESTADO / UF:	PARÁ		
MATRÍCULA / TRANSFERÊNCIA:			
ENDEREÇO 1:	AV SÃO FRANCISCO		
DATA:	OCTUBRO / 2013	ESCALA:	INDICADAS
ÁREA (m²)	2.800,00	ASSINATURAS	
		_____ PROPRIETÁRIO	
PERÍMETRO (m)	220,00	CÓDIGO CREDENCIAMENTO	
		DESENHO/CAD: VALTER NUNES	

<p>Kelly Cristina Souza de Silva Arquiteta CREA Nº 10.415 D - CREA-PA</p>	IMP	03 / 04
---	-----	---------------